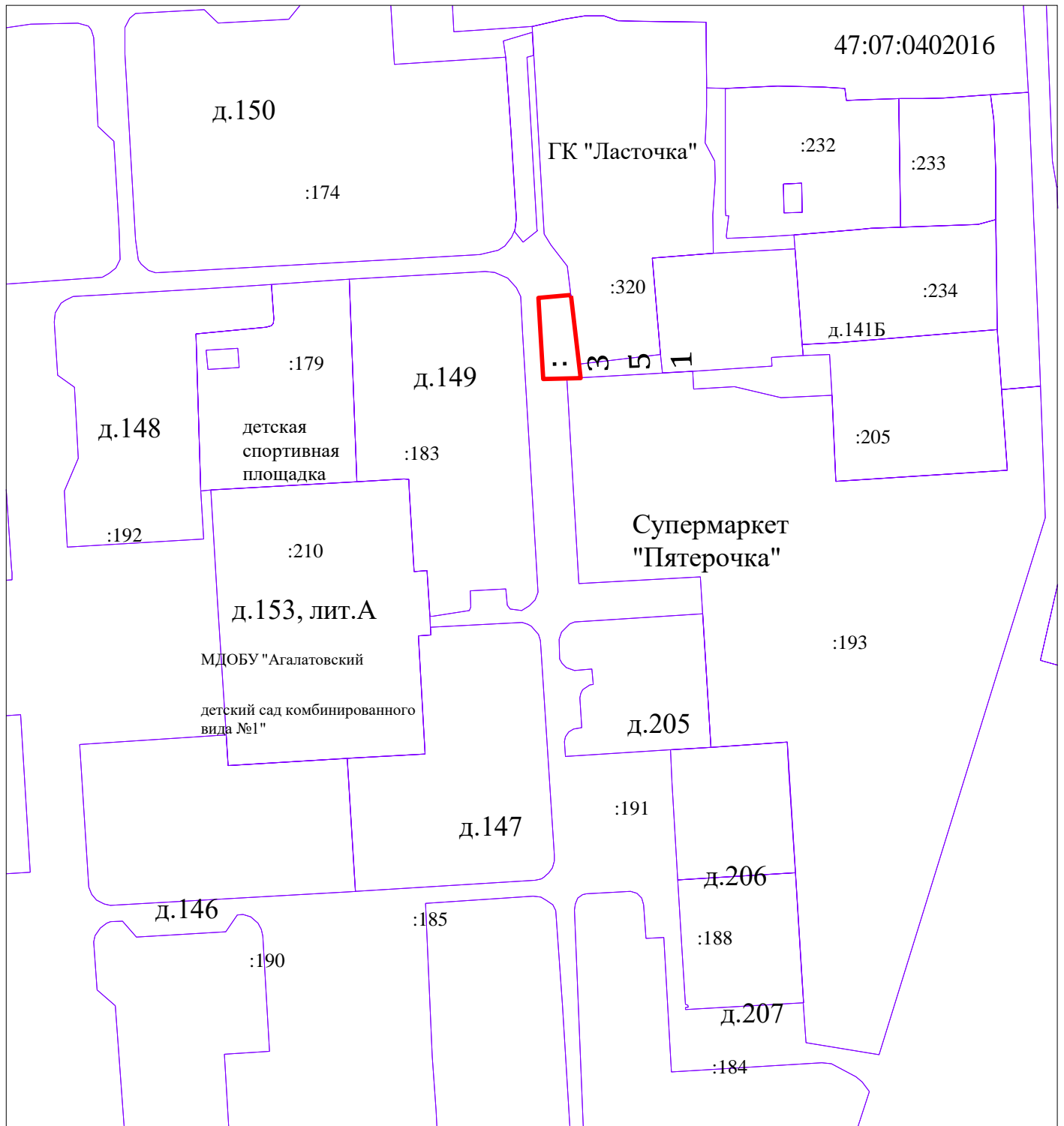


Приложение № 1
к постановлению администрации
от 06.07.2021 № 378

**Схема
размещения нестационарных торговых объектов на территории
МО «Агалатовское сельское поселение» Всеволожского муниципального района Ленинградской области**

Информация о НТО					Информация о хозяйствующем субъекте, осуществляющем торговую деятельность в НТО			Реквизиты документов на размещение НТО	Является ли хозяйствующий субъект, осуществляющий торговую деятельность в НТО субъектом малого или среднего предпринимательства(да/нет)	Период Размещения НТО	
Идентификационный номер НТО	Место размещения НТО	Вид НТО	Площадь НТО	Специализация НТО	Наименование	ИНН	Телефон			С (дата)	По (дата)
1	2	3	4	5	6	7	8	9	10	11	12
1.	Д. Агалатово, у д.154 (схема - приложение №2)	Павильон	360	Не продовольственные товары	ИП Васько Егор Александрович	780292581783		Договор №07/05-55 от 11.01.2021	да	11.01.2021 г.	10.01.2025г.
2.	Д. Вартемяги, у д. 124а (схема - приложение №3)	Павильон	299	Продовольственные товары	ИП Мусаев Азер Бахшали Оглы	470304719434		Договор №10/05-55 от 22.06.2021	да	22.06.2021 г.	21.06.2024г.
3.	Д. Скотное (схема -приложение №4)	Павильон	1742	Продовольственные товары, не продовольственные товары	ИП Мусаев Вугар Арзу оглы	470325250707		Договор №06/05-55 от 16.09.2020	да	16.09.2020г.	16.08.2021г.
4.	Д. Агалатово, у д.142 (схема - приложение №5)	Павильон	323	Продовольственные товары, не продовольственные товары	ИП Васько Егор Александрович	780292581783		Договор №09/05-55 от 25.03.2021	да	25.03.2021 г.	24.03.2031г.

Приложение №2 к
постановлению администрации
от 06.07.2021 № 378



М 1:2000

 - граница размещения нестационарного торгового объекта

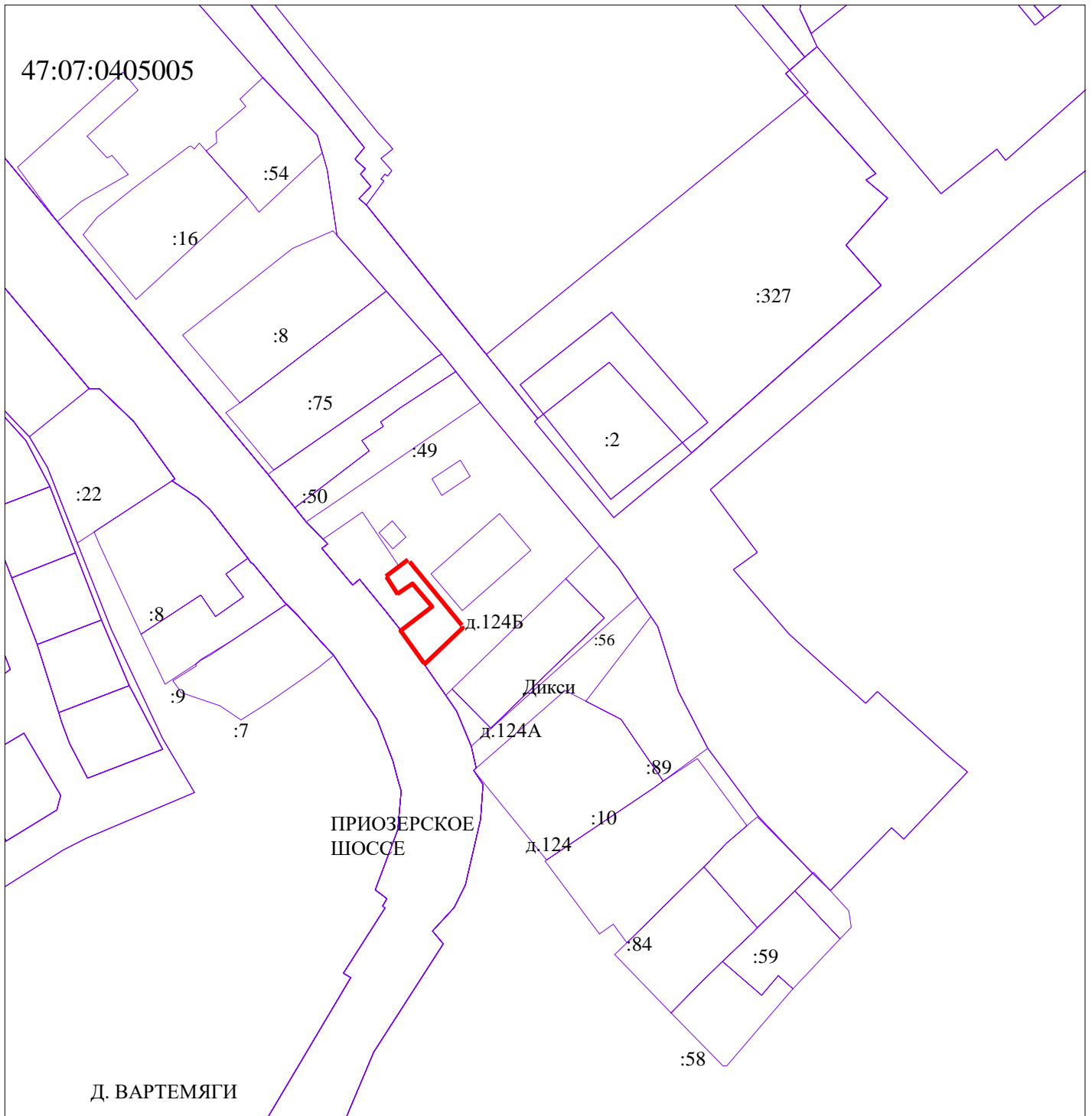
47:07:0402016 - обозначение кадастрового квартала

:351 - надпись кадастрового номера земельного участка

М 1:2000

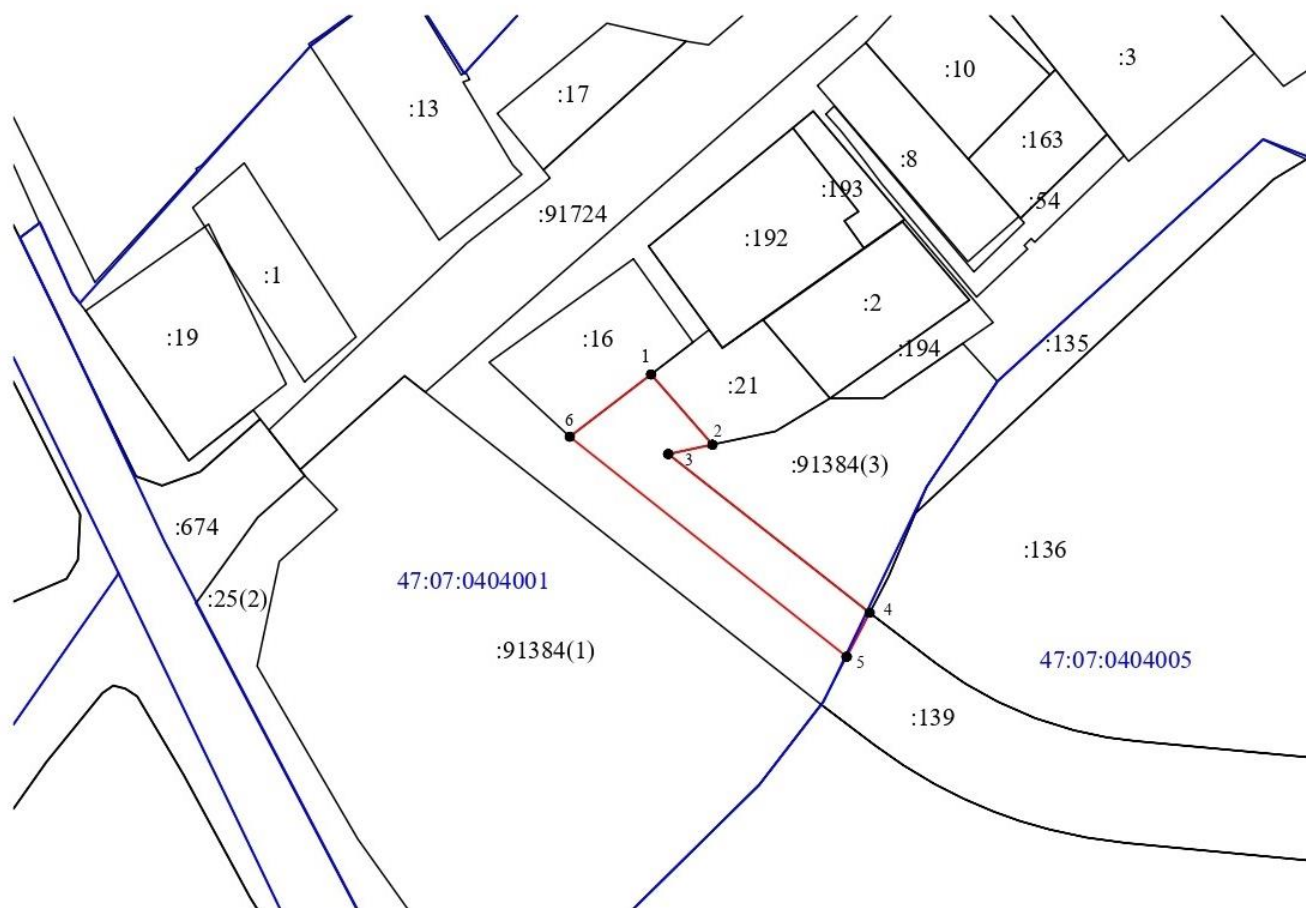
 - граница размещения нестационарного торгового объекта

47:07:0405005- обозначение кадастрового квартала



Приложение №4 к
 постановлению администрации
 от 06.07.2021 № 378

Условный номер земельного участка ____					
Площадь земельного участка 1742 кв.м.					
Обозначение характерных точек границ	Координаты, м Система координат: МСК-47(зона2)		Обозначение характерных точек границ	Координаты, м Система координат: МСК-47(зона2)	
	X	Y		X	Y
1	2	3	1	2	3
1	463062.50	2217555.50	5	462979.75	2217612.83
2	463041.90	2217573.47	6	463044.25	2217531.68
3	463039.17	2217560.53	1	463062.50	2217555.50
4	462992.61	2217619.56			

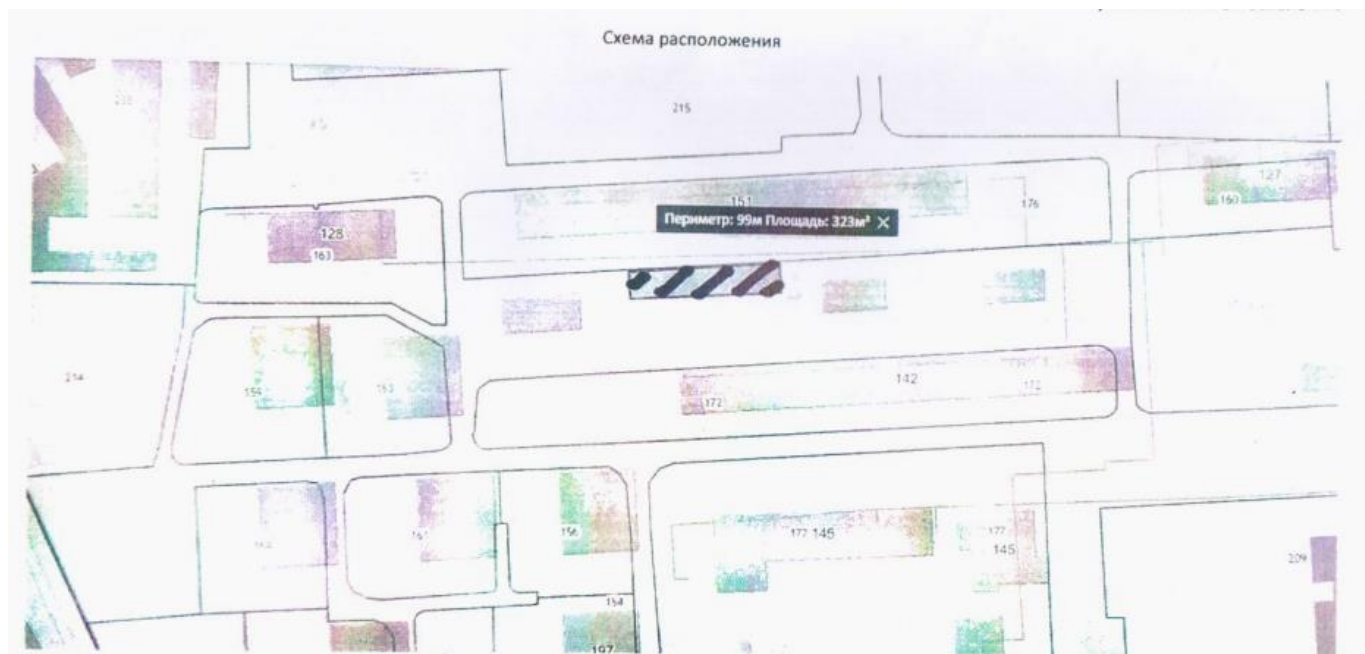


Условные обозначения:

Масштаб 1:2000

- 1 - обозначение характерной точки границы образуемого земельного участка;
- - граница размещения нестационарного торгового объекта
- - граница земельного участка, установлена в соответствии с федеральным законодательством, включенная в ЕГРН;
- :59 - надпись кадастрового номера земельного участка;
- - граница кадастрового квартала;
- 47:07:0404001 - надпись кадастрового квартала;

Приложение №5 к
постановлению администрации
от 06.07.2021 № 378



М 1:2000

 - границы нестационарного торгового объекта